



Città di Pescara

Area Urbanistica

Settore Assetto del Territorio

Servizio Pianificazione

Piano Regolatore Generale

2	4	6	9	12	15	17
4	3	5	8	11	14	16
			7	10	13	

a	b
	6
c	d



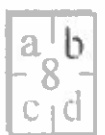
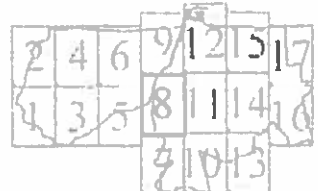
SCALA 1:5 000



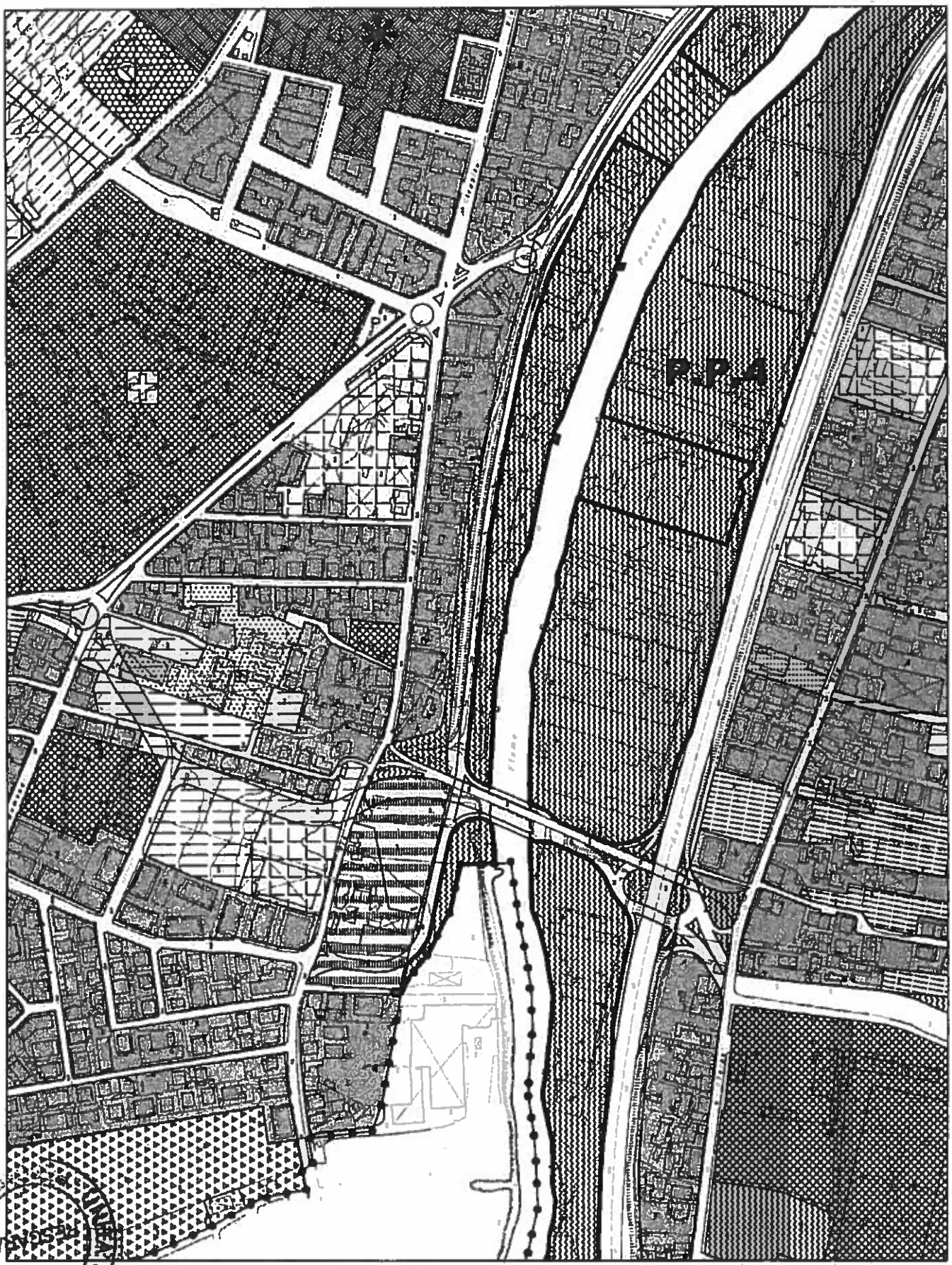


Città di Pescara

Area Urbanistica
Settore Assetto del Territorio
Servizio Pianificazione
Piano Regolatore Generale



SCALA 1:5.000



LEGENDA

	A COMPLESSI ED EDIFICI STORICI (A0 - A1 - A2 - A3*)
	B1 CONSERVAZIONE
	B2 CONSERVAZIONE E RECUPERO
	B3 COMPLETAMENTO E RECUPERO
	B4 COMPLETAMENTO E RISTRUTTURAZIONE
	B5 COMPLETAMENTO E RISTRUTTURAZIONE DI TIPO ESTENSIVO
	B6 CONSERVAZIONE E COMPLETAMENTO DI EDILIZIA ECONOMICA E POPOLARE
	B7 TRASFORMAZIONE INTEGRALE
	B8 COMPLETAMENTO DI TIPO ESTENSIVO
	B9 RECUPERO E RIQUALIFICAZIONE
	B10 COMPLETAMENTO E RIQUALIFICAZIONE
	C1 ESPANSIONE PER EDILIZIA ECONOMICA E POPOLARE
	C2 ESPANSIONE DI TIPO ESTENSIVO
	D1 NUCLEO INDUSTRIALE A. S. I.
	D2 IMPIANTI ED ATTREZZATURE ARTIGIANALI, INDUSTRIALI ED ASSIMILATI
	D3 IMPIANTI ED ATTREZZATURE ARTIGIANALI DI SERVIZIO
	D4 ATTIVITA' COMMERCIALI ED ARTIGIANALI ESISTENTI
	D5 IMPIANTI DI CARBURANTE
	E1 ZONA AGRICOLA
	E2 ZONA AGRICOLA DI TUTELA
	F1 VERDE PUBBLICO - PARCO PUBBLICO
	F2 VERDE PUBBLICO ATTREZZATO PER LO SPORT
	F3 ATTREZZATURE E SERVIZI PUBBLICI DI INTERESSE URBANO-TERRITORIO
	REGIONE CIMITERO CARCERE UNIVERSITA' OSPEDALE TRIBU
	F4 ATTREZZATURE PORTUALI ED AEROPORTUALI
	F5 ATTREZZATURE E SERVIZI PRIVATI
	F6 ATTREZZATURE E SERVIZI PRIVATI TURISTICO - RICETTIVI
	F7 VERDE PRIVATO ATTREZZATO PER LO SPORT
	F8 PARCHEGGI DI SCAMBIO
	F9 PARCHEGGI PRIVATI DI USO PUBBLICO
	F10 ZONA VERDE DI FILTRO
	G VERDE PRIVATO VINCOLATO - PARCO PRIVATO
	F8 PARCHEGGI DI SCAMBIO
	F9 PARCHEGGI PRIVATI DI USO PUBBLICO
	F10 ZONA VERDE DI FILTRO
	G VERDE PRIVATO VINCOLATO - PARCO PRIVATO
	ARENILE
	CORRIDOIO VERDE - LINEA FILOBUS
	PARCHEGGI PUBBLICI
	ZONA DI RISPETTO MILITARE
	RISERVA NATURALE
	LIMITE DI RISPETTO
	VIABILITA' URBANA DI PROGETTO
	INFRASTRUTTURE FERROVIARIE
	INFRASTRUTTURE FERROVIARIE - SCALO MERCI
	COLLEGAMENTO
	AMBITI TERRITORIALI SOTTOPOSTI
	PROGRAMMI COMPLESSI
	PIANI PARTICOLAREGGIATI
	PIANI DI RECUPERO
	CONFINE COMUNALE

